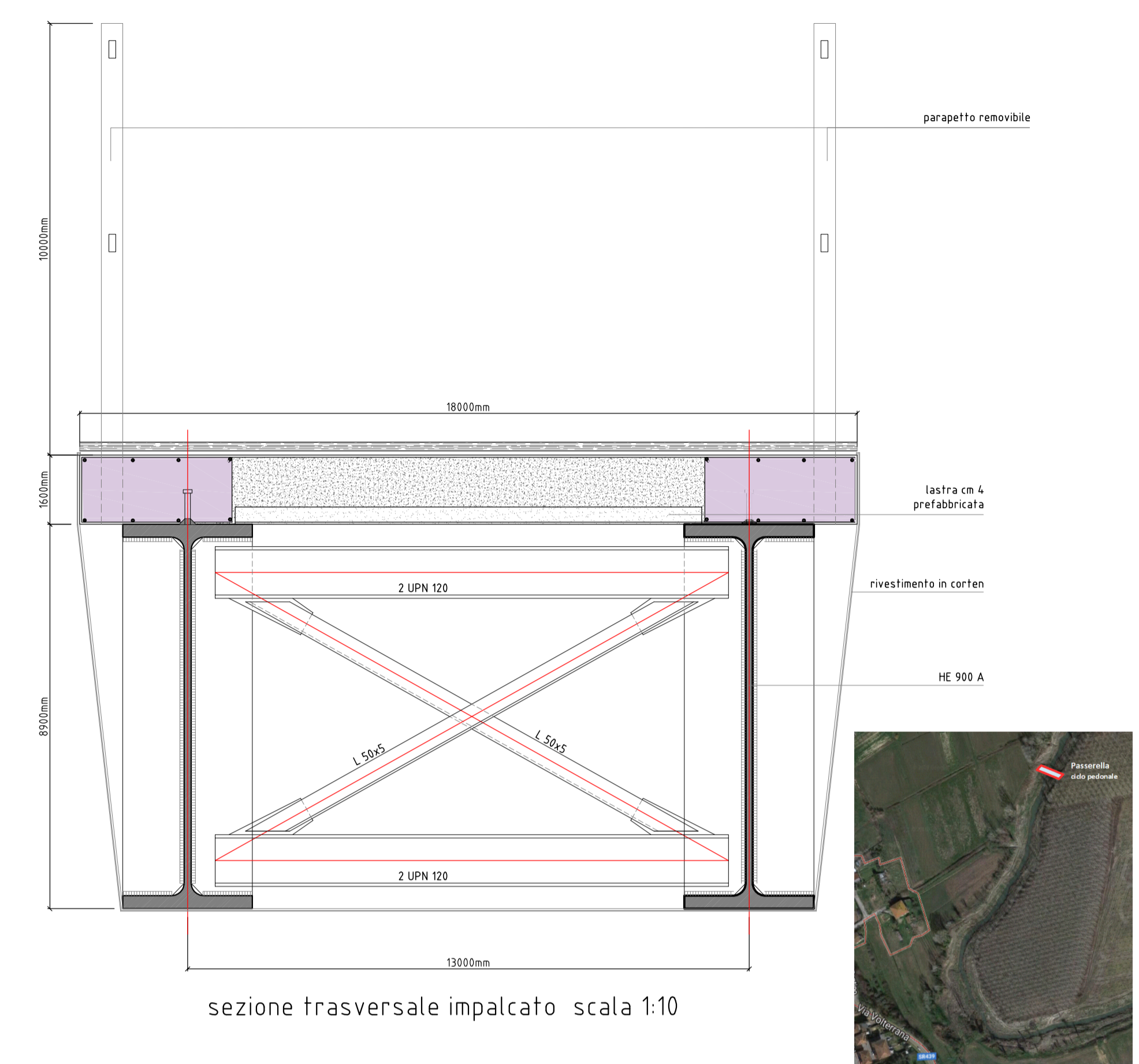
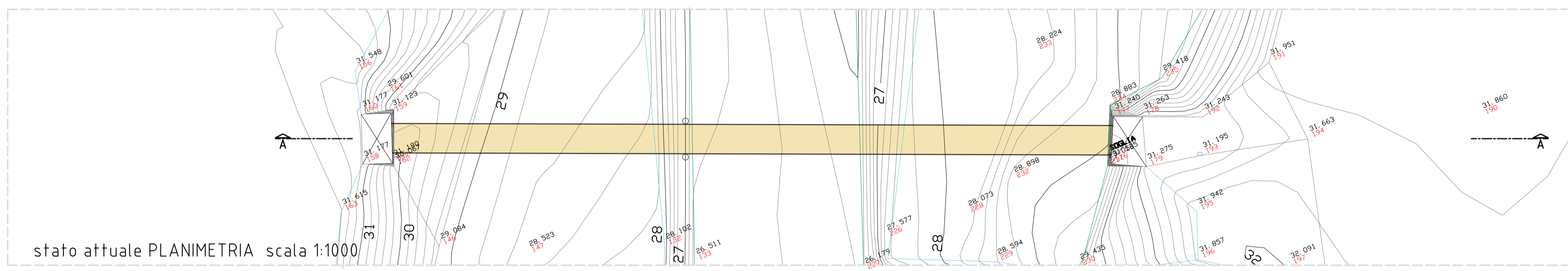
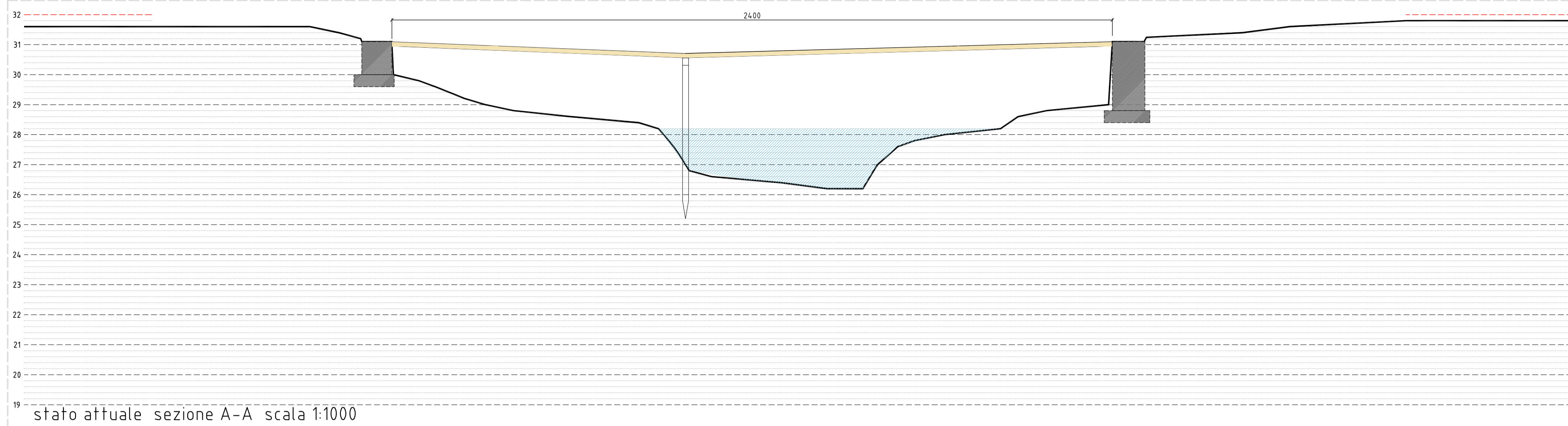
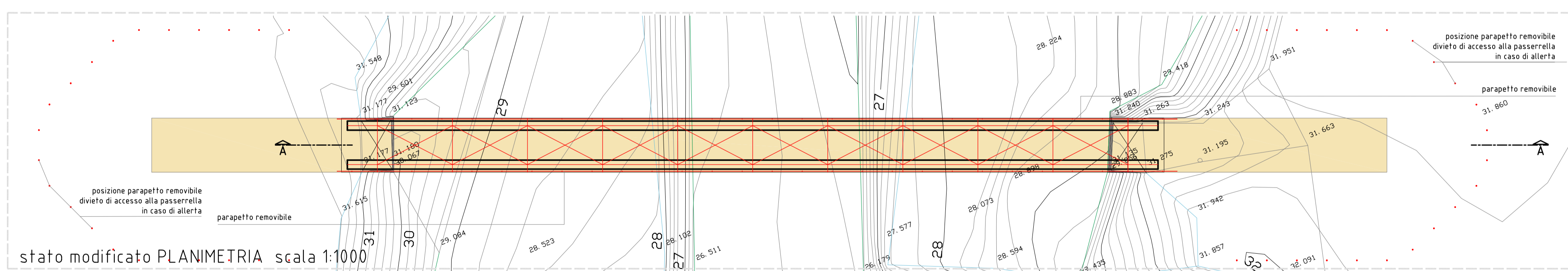
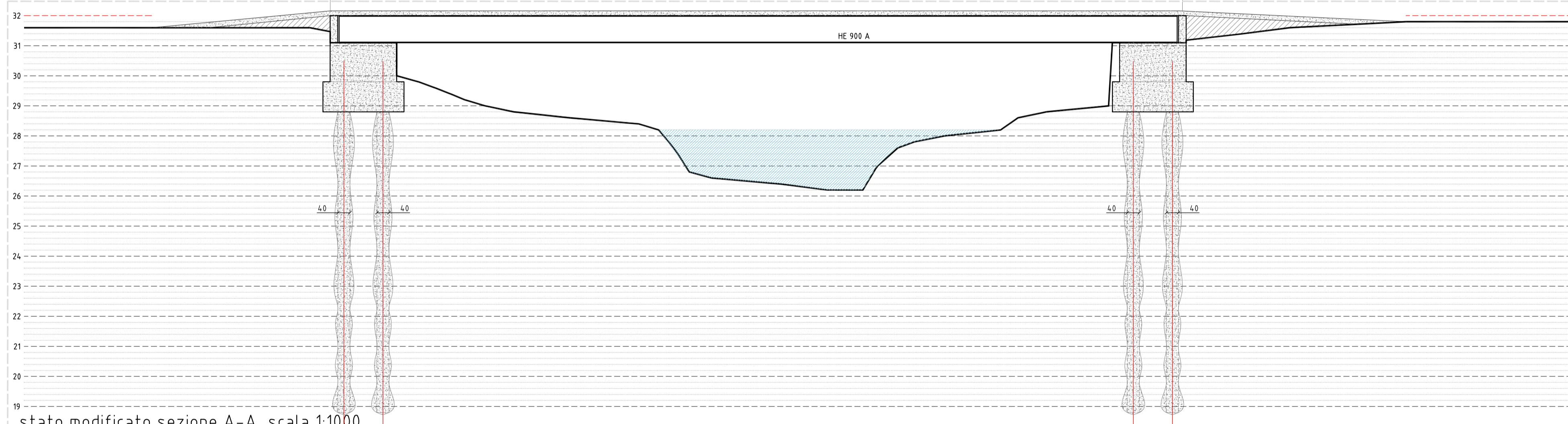


STATO ATTUALE



STATO MODIFICATO



| | |
|---|---|
| <p>COMUNE di CAPANNOLI</p> | <p>CONSORZIO 4 BASSO VALDARNO</p> |
| | |
| <p>TITOLO DEL PROGETTO: RIQUALIFICAZIONE E VALORIZZAZIONE DEL FIUME ERA PARCO FLUVIALE</p> | |
| <p>PROGETTO DEFINITIVO</p> | |
| | |
| <p>STRUTTURA DI PROGETTAZIONE</p> <p>Arch. Maria Antonietta Vocino - Responsabile del Procedimento _____</p> <p>Dott. Ing. Gianluca Soro - Coord. ed integrazione delle figure specialistiche _____</p> <p>Ing. Marco Del Turco - idrologia e idraulica _____</p> <p>Geol. Silvia Lorenzoni - geologia e geotecnica _____</p> <p>Geom. Luca Palazzuoli - sicurezza e coordinamento _____</p> <p>Ing. Andrea Capecci - strutture e geotecnica _____</p> <p>Dott. Carlo Scoccianti - ecologia _____</p> <p>Dott.ssa Elisabetta Norci - agricoltura e paesaggio _____</p> <p>Dott. Andrea Bertacchi - Università di Pisa - geobotanica _____</p> <p>Geom. Alessandro Bettarini - rilievi topografici _____</p> | |
| <p>TITOLO ELABORATO</p> <p>RECUPERO E CONSOLIDAMENTO DELLA PASSERELLA CICLO PEDONALE</p> | <p>CODICE ELABORATO</p> <p>STR.TAV.D 1</p> |
| <p>SCALA</p> <p>1:1000 1:100</p> | |
| <p>REVISIONE</p> | |
| <p>DATA</p> <p>MARZO 2018</p> | |