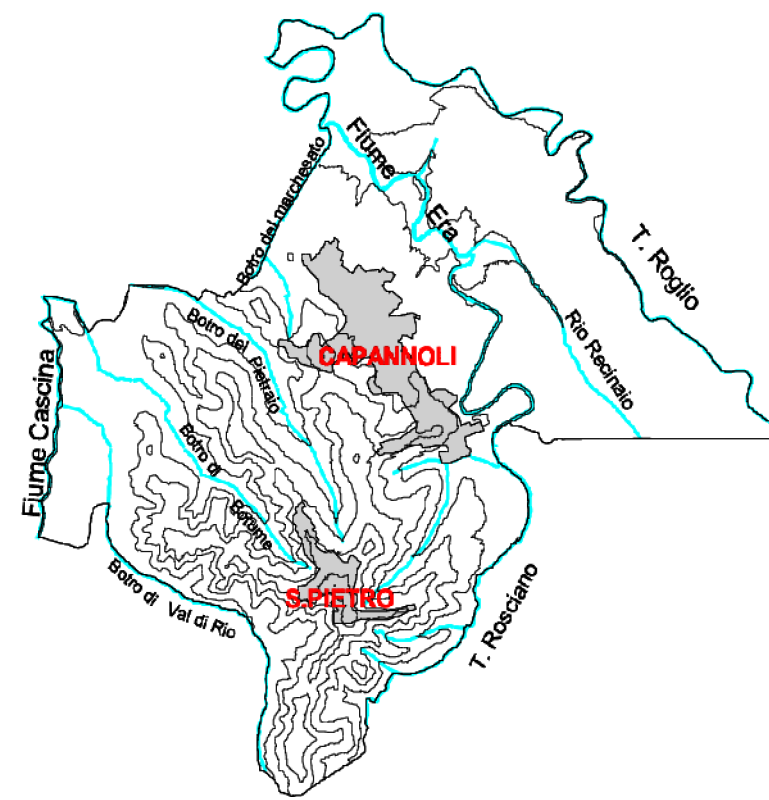




COMUNE DI CAPANNOLI

REGOLAMENTO URBANISTICO



INDAGINI GEOLOGICHE DI SUPPORTO ALLA PIANIFICAZIONE DEL TERRITORIO COMUNALE

(Decreto del Presidente della Giunta Regionale Toscana 27 aprile 2007, n° 26/R)

Studio Associato di Geologia
Dr. Geol. Claudio Nencini

A

RETICOLO IDRAULICO MINORE AGGIORNAMENTO DEL QUADRO CONOSCITIVO

Tavola esplicativa degli interventi eseguiti
sul Fosso Botrino ed affluenti

Geoprogetti

Dr. Geol. Emilio Pistilli




scala 1:5.000

Dicembre 2008

Technogeo

Dr. Geol. Luigi Bruni

LEGENDA

-  tratti ad asta libera
-  tratti tombati
-  delimitazione bacini

