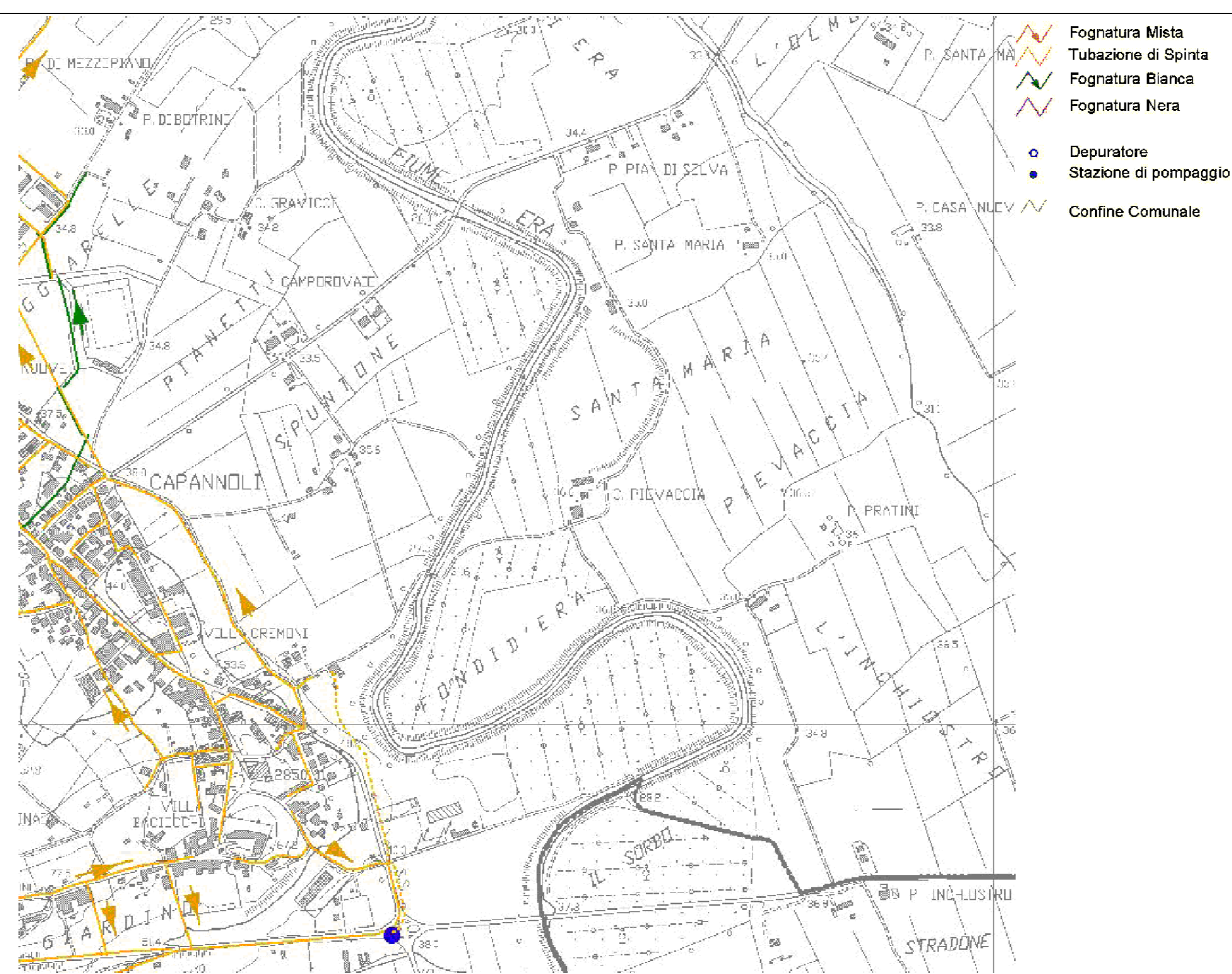
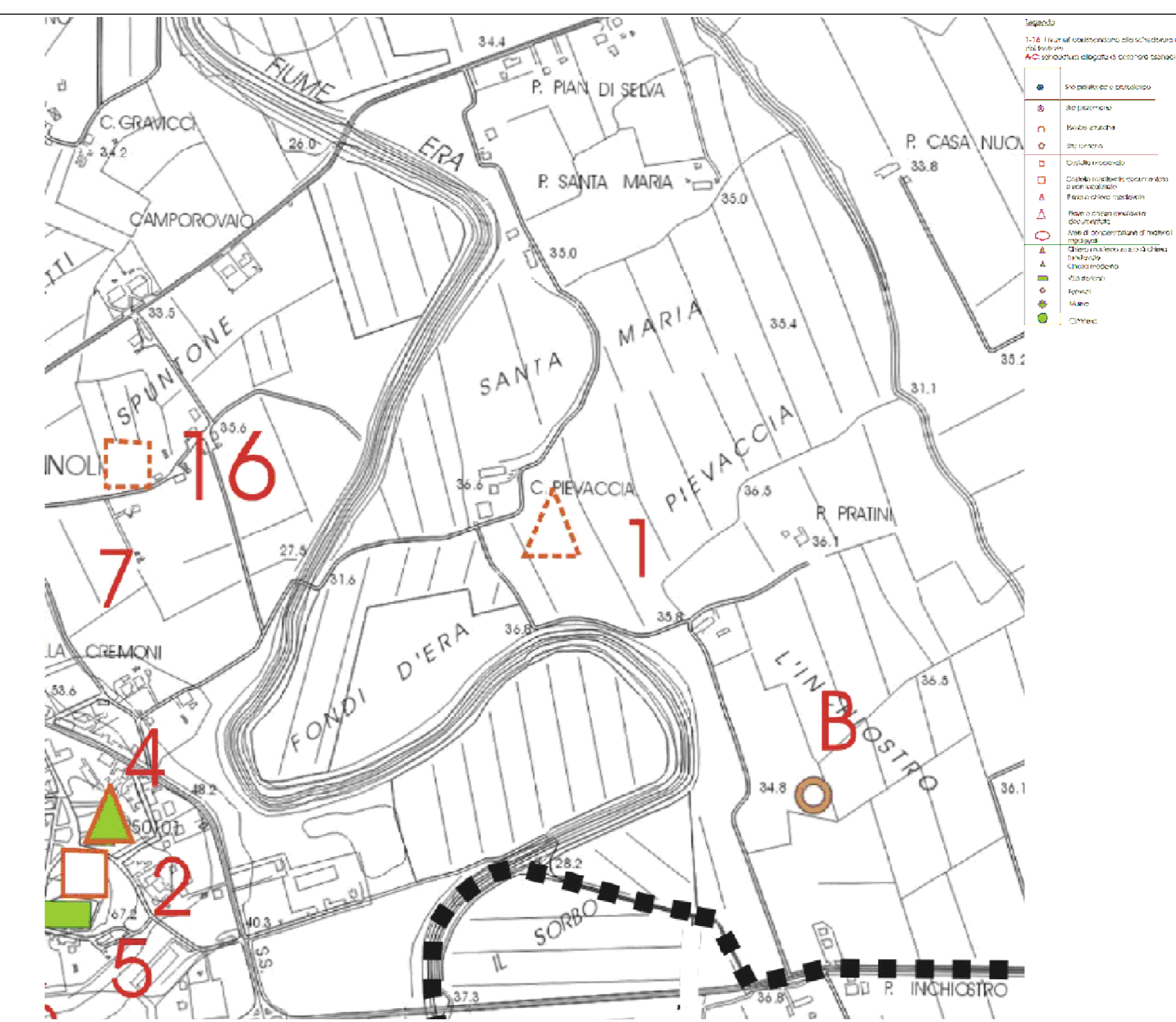


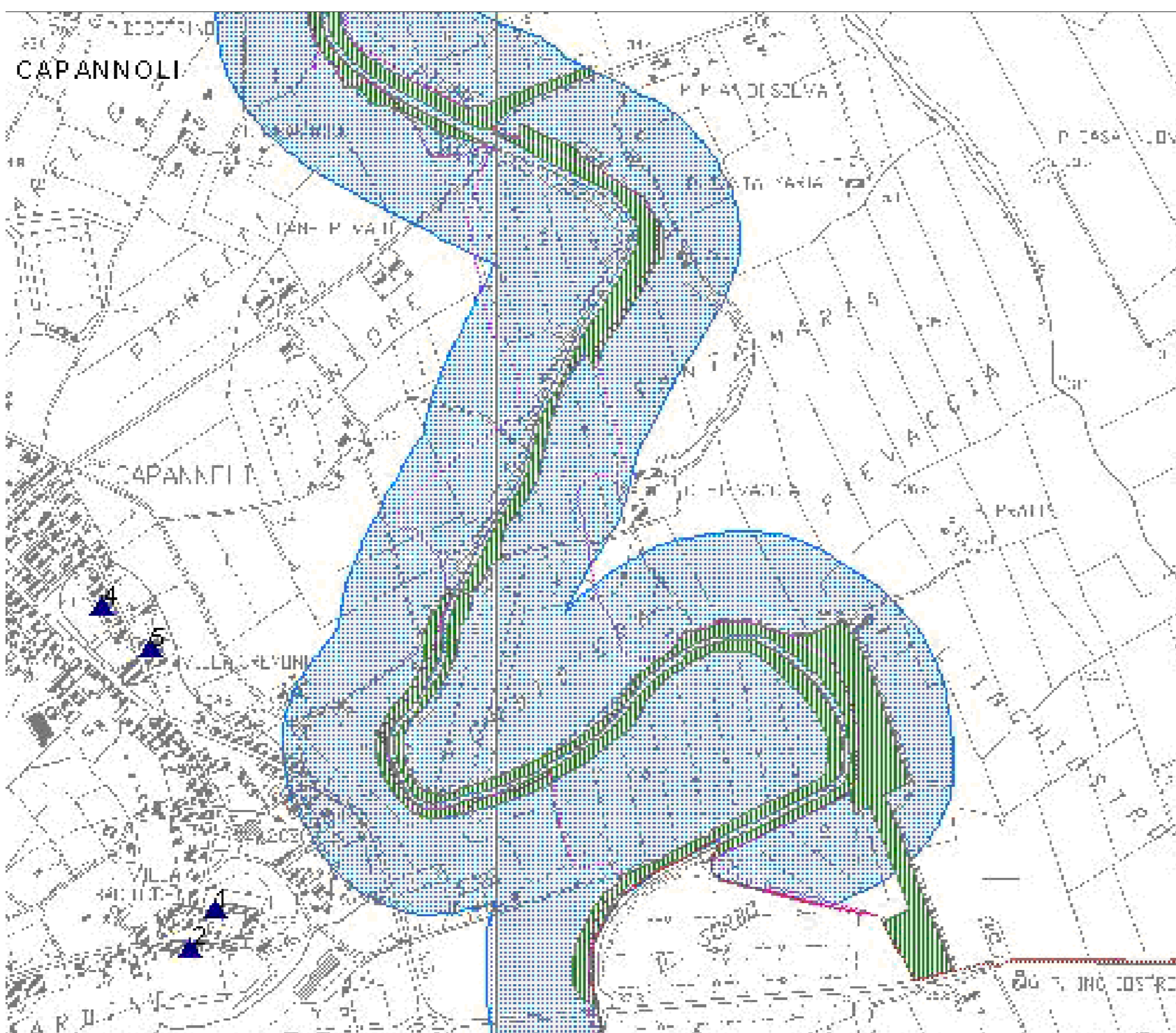
Estratto Tav. 8U - Ambiti e sub ambiti del PIANO STRUTTURALE COMUNALE



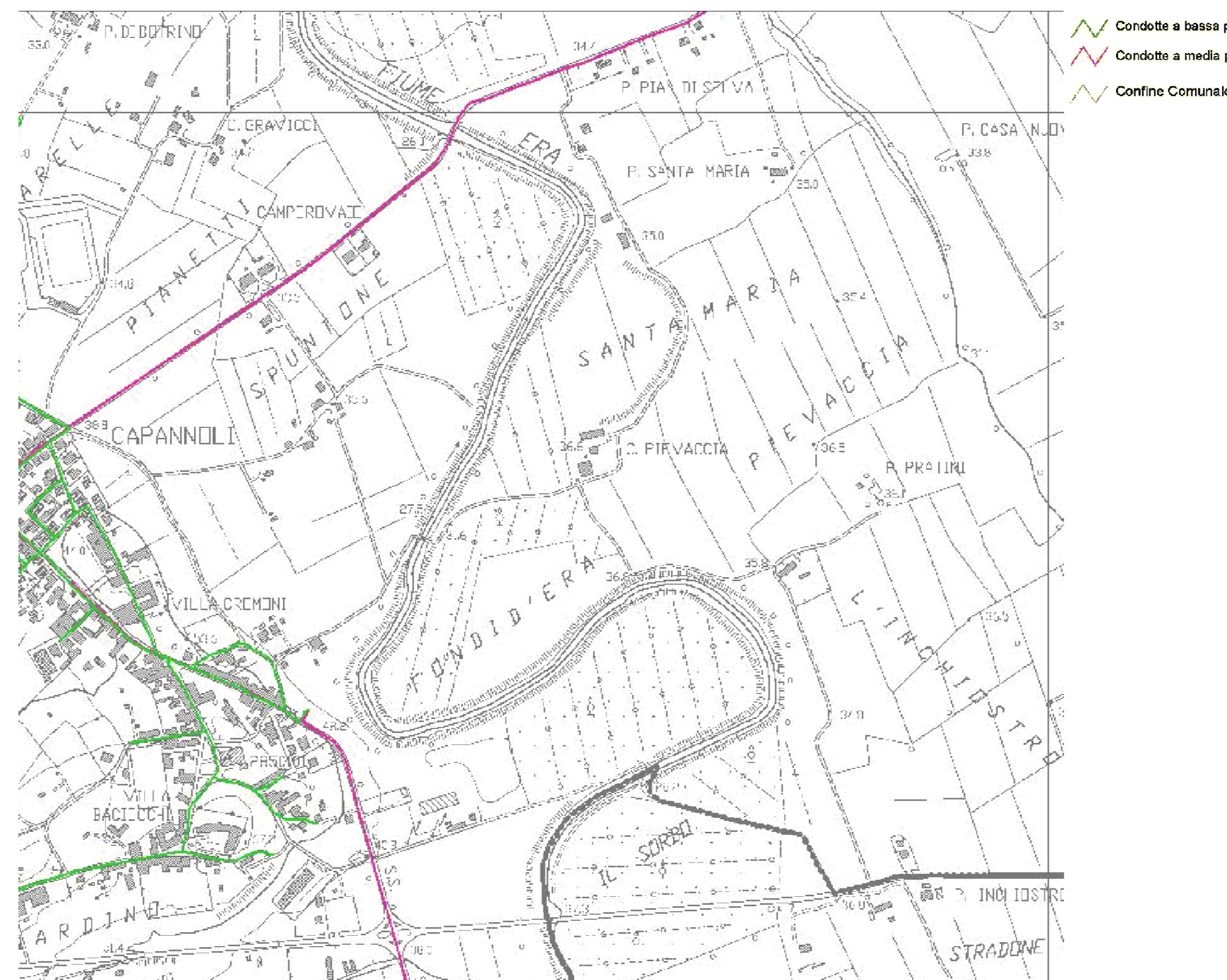
Estratto Tav. 04 - Fognatura del PIANO STRUTTURALE COMUNALE



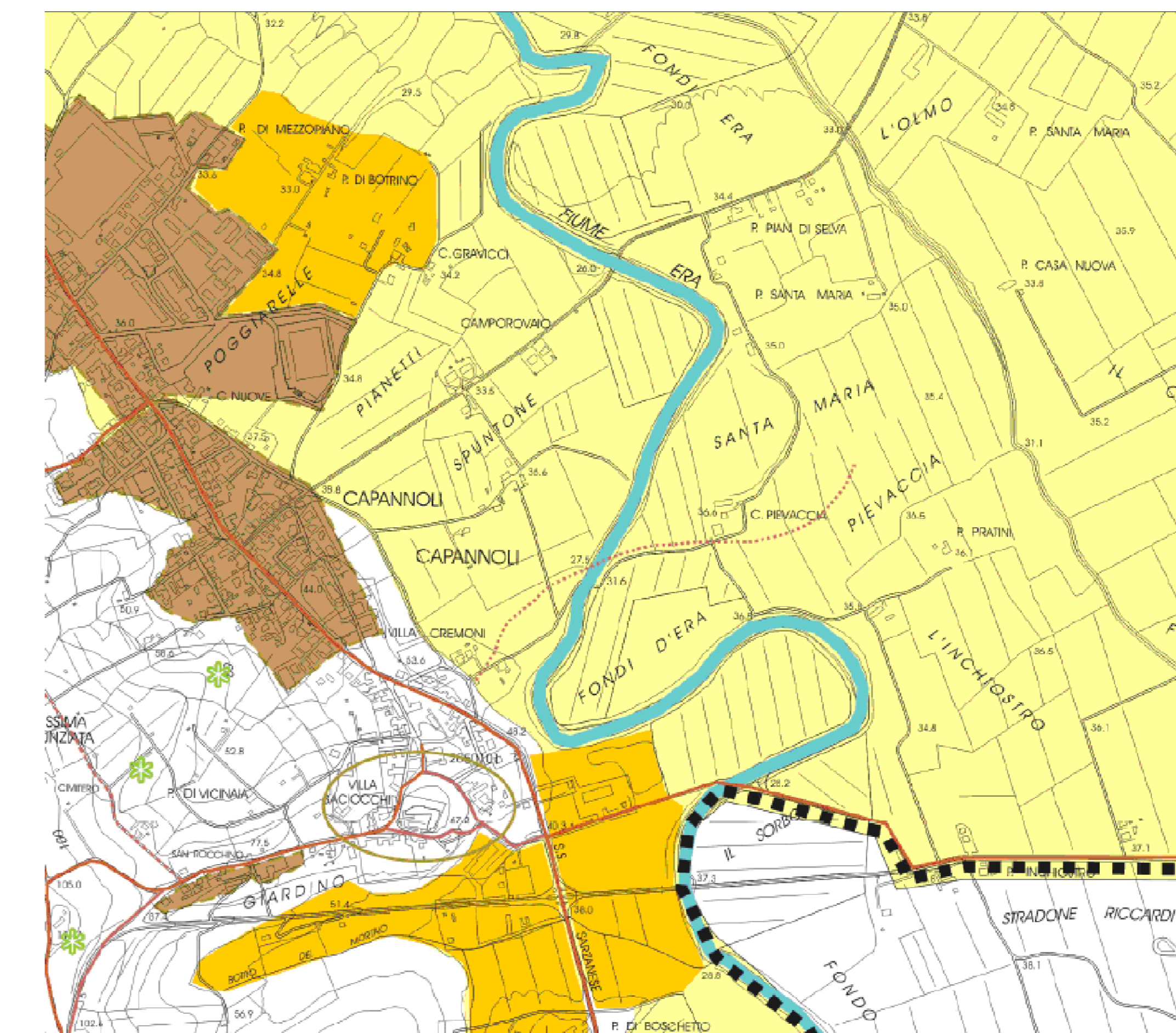
Estratto Tav. ST CT1 - Carta storico archeologica del PIANO TRUTTURALE COMUNALE



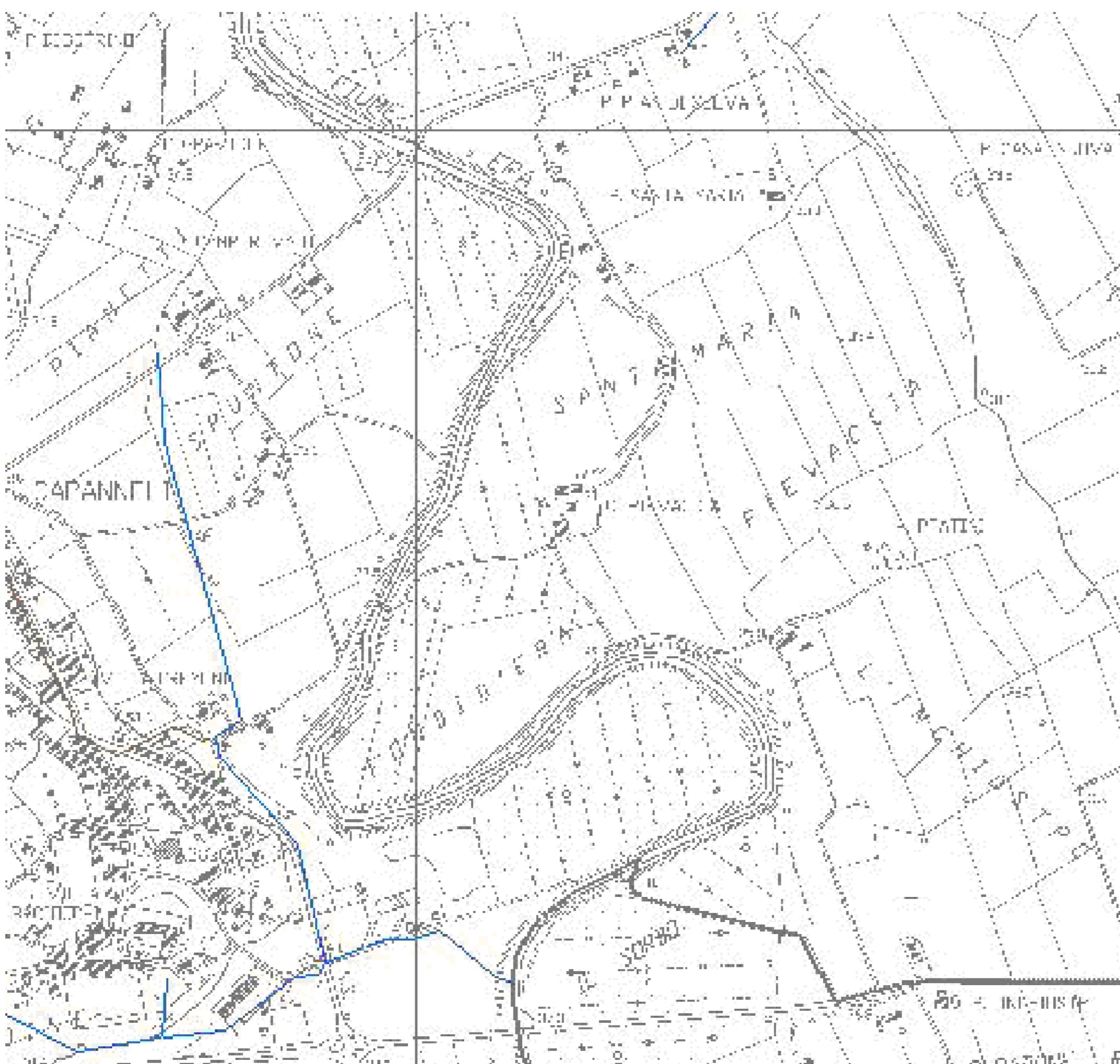
Estratto Tav. 01 - Vincoli ambientali del PIANO STRUTTURALE COMUNALE



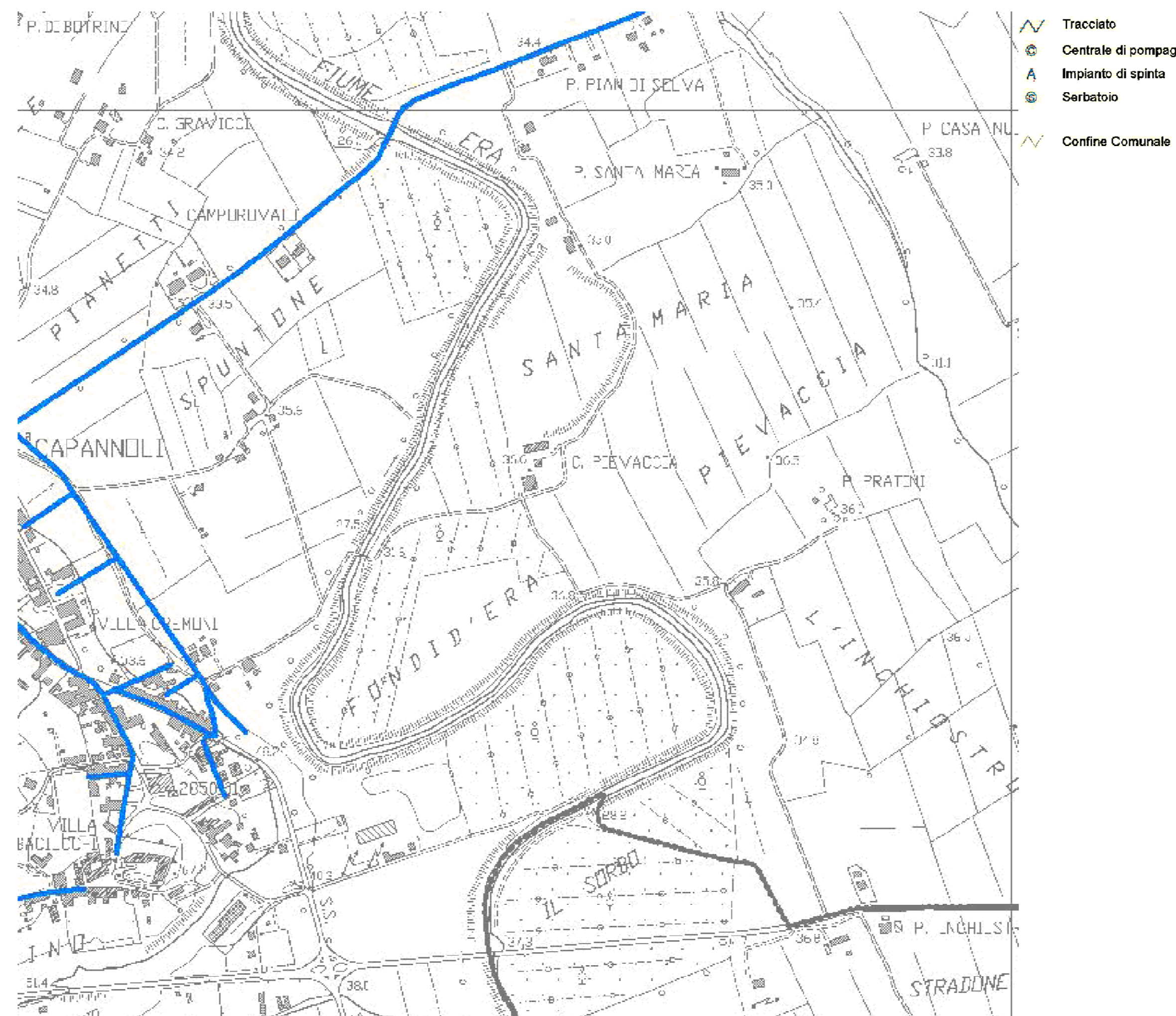
Estratto Tav. 05 - Gas del PIANO STRUTTURALE COMUNALE



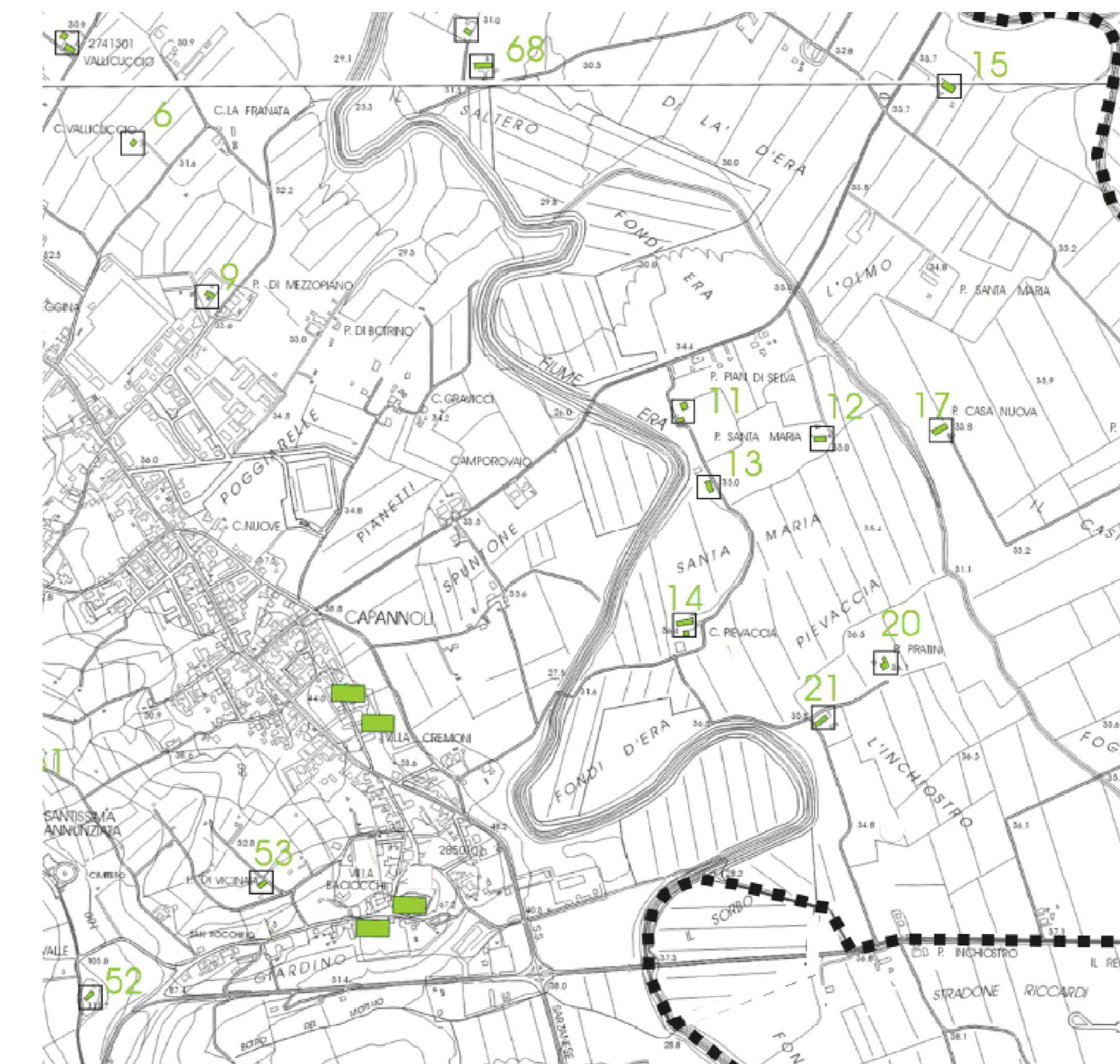
Estratto Tav. ST CT2 - Carta dei tracciati viari storici delle strutture insediative e delle trame agricole del PIANO TRUTTURALE COMUNALE



Estratto Tav. 03 - Linee elettriche del PIANO STRUTTURALE COMUNALE



Estratto Tav. 06 - Acquedotto del PIANO STRUTTURALE COMUNALE



Estratto Tav. ST CT3 - Carta dell'edilizia rurale del PIANO TRUTTURALE COMUNALE

	<b>COMUNE di CAPANNOLI</b>		<b>CONSORZIO 4 BASSO VALDARNO</b>
Con la Collaborazione scientifica: <b>UNIVERSITA' DI PISA</b> Dipartimento di Scienze Agrarie, Alimentari e Agro-ambientali			
TITOLO DEL PROGETTO: <b>RIQUALIFICAZIONE E VALORIZZAZIONE DEL FIUME ERA PARCO FLUVIALE PROGETTO DEFINITIVO</b>			
STRUTTURA DI PROGETTAZIONE: Arch. Maria Antonietta Vocino - Responsabile del Procedimento Dot. Ing. Gianluca Soro - Coord. ed integrazione delle figure specialistiche Ing. Marco Del Turco - idrologia e idraulica Geol. Silvia Lorenzoni - geologia e modellazione geotecnica Geom. Luca Palazzuoli - sicurezza e coordinamento ed espropri Ing. Andrea Capocchi - strutture e calcoli geotecnici Dot. Carlo Svecchiatti - ecologia applicata Dot.ssa Elisabetta Norci - agricoltura e paesaggio Dot. Andrea Bertecchi - Università di Pisa - geobotanica Geom. Alessandro Bettarini - rilievi topografici			
TITOLO DELL'AMBITO: <b>Ambiti, Vincoli, Servizi a rete, Aspetti Storici - Estratti da PS comunale</b>	CONFERMA DELL'AMBITO: <b>GEN.TAV.D</b>	SCALA: varie	REVISIONE:
	<b>4</b>	DATA: MARZO 2018	